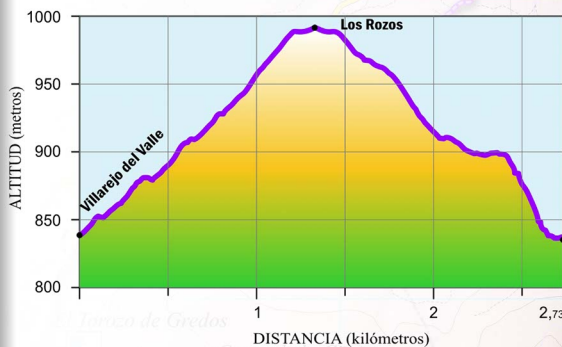


A los pies de El Toro, y aguas arriba del Arroyo de Prado Tablada a su paso por la localidad de Villarejo, transcurre esta ruta que sigue viejos caminos agrícolas y forestales. Por viejas callejas con el firme empedrado, atraviesa prados y castañares hasta alcanzar el merendero de Los Rozos. En este tramo de ascenso nos impresionarán los grandes castaños ya secos por la enfermedad de la tinta. El tramo de baja transcurre por un agradable sendero bajo el dosel de un pinar de pino negral.



- ❖ **Tipo de recorrido:** circular.
- ❖ **Dificultad:** baja.
- ❖ **Punto de inicio:** Villarejo del Valle.
- ❖ **Desnivel:** 150 m (de 840 a 990 m).
- ❖ **Longitud:** 2,73 km.
- ❖ **Duración:** hora y media.
- ❖ **Variante:** la ruta gana interés si se inicia en Cuevas o San Esteban del Valle y llegamos a Villarejo por la Senda de las Cinco Villas (PRC-AV49).
- ❖ **Recomendaciones:** llevar ropa y calzado adecuados. En verano, evitar las horas centrales del día.



El ayuntamiento de Villarejo del Valle no responderá de ninguna consecuencia, daño o perjuicio que pudieran derivarse del uso de esta información. Se permite la reproducción total o parcial de textos y gráficos, por cualquier medio, sin autorización expresa, citando la fuente.



MAPA DE SITUACIÓN



En el Barranco de las Cinco Villas dejaron su huella vettones, romanos, visigodos, moros, cristianos... ¿Y tú? Acompáñanos y disfruta en estas sencillas rutas con la riqueza de ambientes que ofrece uno de los rincones más pintorescos de Gredos: desde los bancales de olivos hasta la alta montaña, pasando por la frescura del castañar y el encanto de sus pueblecitos llenos de historia.



Rutas en EL BARRANCO DE LAS CINCO VILLAS



www.sendascincovillas.eu






Elaborado por el ayuntamiento de Villarejo del Valle para su difusión gratuita. 2008

VILLAREJO DEL VALLE

PRESENTACIÓN

CARACTERÍSTICAS

PERFIL



A los pies de El Toro, y aguas arriba del Arroyo de Prado Tablada a su paso por la localidad de Villarejo, transcurre esta ruta que sigue viejos caminos agrícolas y forestales.

Por antiguas callejas empedradas, atraviesa prados y castañares hasta alcanzar el merendero de Los Rozos. En este tramo de ascenso nos impresionarán los grandes castaños ya secos por la enfermedad de la tinta.

La bajada transcurre por un agradable sendero que, tras dejar atrás los cercados de piedra salpicados de fresnos, se interna en el dosel de un pinar de pino negral.

P1 Acequia primorosamente labrada en granito

Desde su "cogedero" en el río, esta acequia llevaba el agua para mover la piedra de una almazara cercana. Todos los molinos de cereales y almazaras del valle aprovechaban la fuerza del agua. Pero su trayecto no termina ahí, pues, continuando, sirve aún hoy día para regar los huertos del pueblo. Aquí, en Villarejo, hubo muy buenos canteros, por lo que estas piezas de granito a buen seguro fueron cortadas y labradas en el lugar.

P2 La tercera edad del árbol

No es solo la vejez lo que está acabando con los castaños. La vejez no es ningún problema, pues otros más jóvenes vendrían a llenar ese hueco. Es la enfermedad de la tinta, producida por un hongo, la que los está matando. La cura es difícil y se está intentando paliar la pérdida plantando variedades resistentes. Los restos se aprovechan para leña.

LEYENDA

- ● ● Itinerario de la senda
- ▲ Inicio ▲ Fin
- ● ● ● ● Sendero de las Cinco Villas (PKC-AV49)

- ▬ Carreteras
- ▬ Pistas de tierra
- ▬ Caminos cementados
- ▬ Caminos, veredas
- ▬ Parque Regional de Gredos

- ▬ Puente

- ▬ Zona de descanso

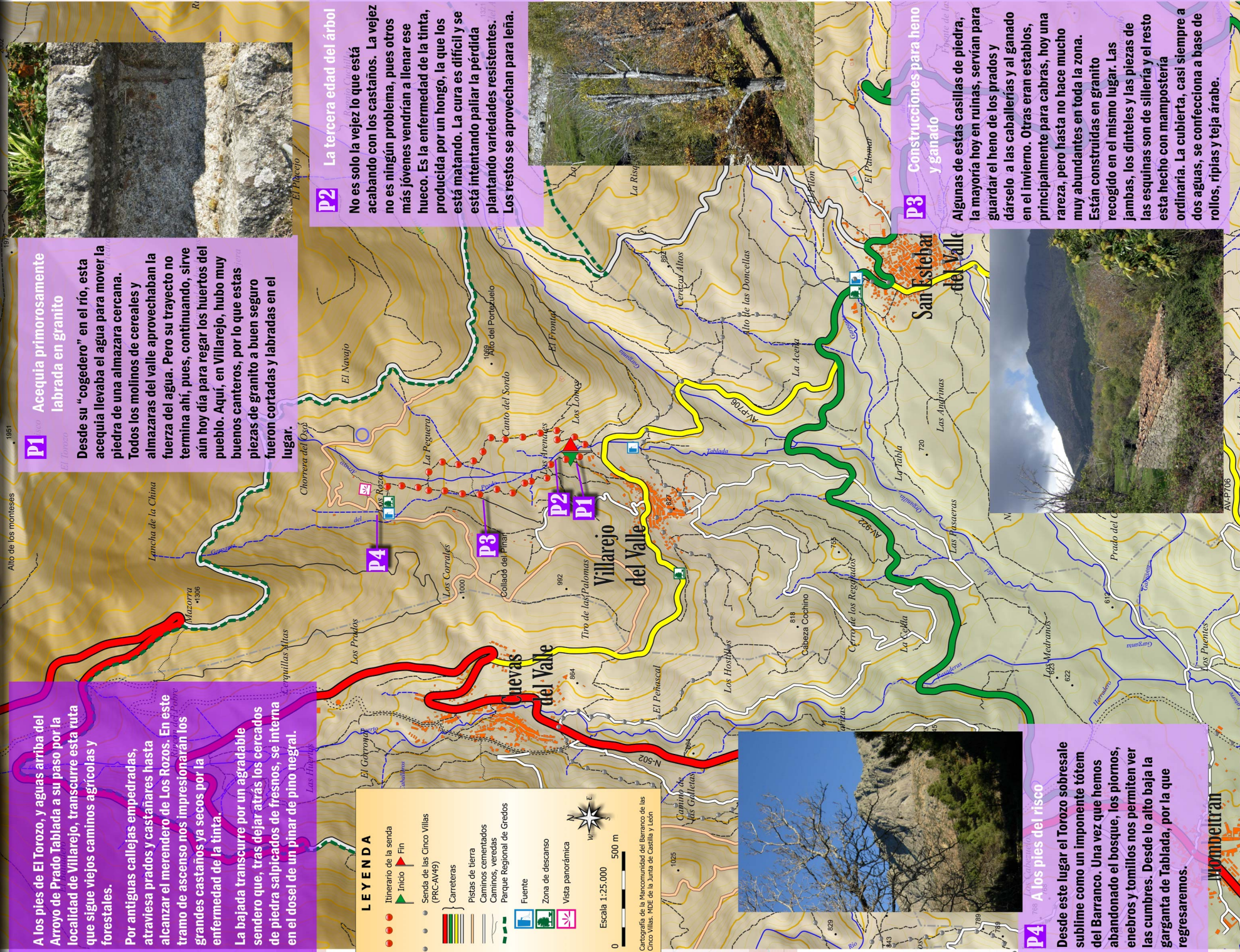
- ▬ Vista panorámica

- ▬ Escala 1:25.000

- ▬ 0 500 m

- ▬ Cartografía de la Mancomunidad del Barranco de las Cinco Villas. MDC de la Junta de Castilla y León

- ▬



P4 A los pies del risco

Desde este lugar el Toro sobresale sublime como un imponente tótem del Barranco. Una vez que hemos abandonado el bosque, los piornos, enebros y tomillos nos permiten ver las cumbres. Desde lo alto baja la garganta de Tablada, por la que regresaremos.

P3 Construcciones para heno y ganado

Algunas de estas casillas de piedra, la mayoría hoy en ruinas, servían para guardar el heno de los prados y dárselo a las caballerías y al ganado en el invierno. Otras eran establos, principalmente para cabras, hoy una rareza, pero hasta no hace mucho muy abundantes en toda la zona. Están construidas en granito recogido en el mismo lugar. Las jambas, los dinteles y las piezas de las esquinas son de sillería y el resto esta hecho con mampostería ordinaria. La cubierta, casi siempre a dos aguas, se confecciona a base de rollos, ripias y teja árabe.

